

# GIS-WORKSHOP DANUBE 4

Belgrade, February 15<sup>th</sup> - 17<sup>th</sup> 2006

**Среда, Февраль 15, 2006**

Модератор - Сербская делегация (Mr. Lukic – Plovput)

12:00 – 12:30



## Открытие заседания рабочей группы и организационные вопросы

Сербская делегация  
Дунайская Комиссия (Mr. Вдовиченко)  
ГИС Форум Дунай - Mr. Grill (MoT Австрия)

12:30 – 14:00

## Национальные презентации о деятельности стран в рамках работы RIS

12:30 – 12:40 (10 мин)  
12:45 – 12:55 (10 мин)  
13:00 – 13:10 (10 мин)  
13:15 – 13:25 (10 мин)  
13:30 – 13:40 (10 мин)  
13:45 – 13:55 (10 мин)

Россия – Mr. Петухов (MoT)  
Украина – Mr. Гладких (ONMA)  
Румыния – Mr. Soare (AFDJ)  
Болгария – Mr. Георгиев (EAMDR)  
Сербия и Черногория – Mr. Lukic (Plovput)  
Хорватия – Mr. Obad (CRUP)

## Перерыв на кофе

14:30 – 15:30

## Национальные презентации о деятельности стран в рамках работы RIS

14:30 – 14:40 (10 мин)  
14:45 – 14:55 (10 мин)  
15:00 – 15:10 (10 мин)  
15:15 – 15:25 (10 мин)

Венгрия – Mr. Redly (VITUKI)  
Словакия – Ms. Jakesova (SVP)  
Австрия – Mr. Hintenaus (via donau)  
Германия – Mr. Steinhuber (WSD South)

15:30 – 17:10

## Речные Информационные Службы

15:30 – 15:45 (15 мин)  
15:50 – 16:05 (15 min)  
16:10 – 16:30 (20 min)  
16:35 – 16:50 (15 min)  
16:55 – 17:05 (10 min)

Деятельность Sava Комиссии – Mr. Milkovic (Международная Комиссия Бассейна реки Sava)  
Деятельность Чешской Республики в области RIS – Mr. Dabrowski (Министерство Транспорта Чехии)  
Результаты Мастер Плана IRIS и внедрение RIS в Нидерландах - Ivo ten Broeke (Министерство Транспорта Нидерландов)  
Демонстрация: Хорватия – Сербия и Черногория - Mr. Obad (CRUP)  
Презентация ACR Electronics Europe Limited

## Вечер

## Совместный ужин (по приглашению Сербской делегации)

**Четверг, Февраль 16, 2006**

Модератор - Dieter Hintenaus – via donau

09:00 – 09:10

## Организационные вопросы

Сербская делегация

09:10 – 11:00

## ГИС Форум Дунай – Рабочий блок

09:15 – 09:35 (20 min)  
09:40 – 10:00 (20 min)  
10:05 – 10:25 (20 min)  
10:30 – 10:50 (20 min)

Демонстрация D4D Обмен Данными – Mr. Meyer (SAG)  
Демонстрация D4D Web Portal – Mr. Läbe (SAG)  
Объединение Геодезической Базы Данных – Mr. Feigel (WSD South)  
Презентация DREWS – (Сербская таможня с поддержкой CAFAO)

## Перерыв на кофе

11:15 – 12:30

## Дополнительная деятельность

11:15 – 11:30 (15 min)  
11:35 – 11:50 (15 min)  
11:55 – 12:15 (20 min)  
12:20 – 12:30 (10 min)

Производство ENC в России – Mr. Секачев (Transas)  
DaTraM, GYÖRIS и CB-RIS проекты в Венгрии – Mr. Mezo (RSOE)  
Проект ESA RiskEOS – Mr. Tambuyzer (EUROSENSE)  
Презентация Kongsberg Seatex AS



# GIS-WORKSHOP DANUBE 4

Belgrade, February 15<sup>th</sup> - 17<sup>th</sup> 2006

## Перерыв на обед



13:30 – 15:10  
13:30 – 13:50 (20 min)  
13:55 – 14:15 (20 min)  
14:20 – 14:40 (20 min)  
14:45 – 15:05 (20 min)

### Inland ECDIS

Будущее Издание Стандарта Inland ECDIS – Mr. Vogel (WSD Süd-West Германия)  
Inland ECDIS Стандарт 2.0 и его эффективность для производства IENC – Mr. Rottmann (SevenCs)  
Использование Изображения с Радара для производства и сохранения навигационных карт – Mr. Sandler (Innovative Navigation)  
Текущая деятельность в Гармонизационной Группе Inland ENC – Mr. Birkhuber (bmvit)

## Перерыв на кофе

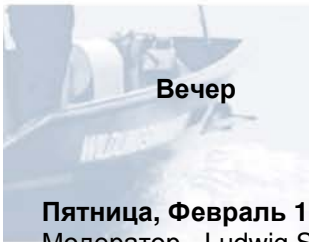


15:30 – 17:10  
15:30 – 15:50 (20 min)  
15:55 – 16:15 (20 min)  
16:20 – 16:40 (20 min)  
16:45 – 17:05 (20 min)

### Основная деятельность РИС и ее инструменты

Международный Электронный Отчет, Универсальный ID код судна и представление RIS в Европе – Mr. Sattler (via donau)  
Достижения в MarNIS проекте – Mr. Glansdorp (CETLE)  
Логистическая Служба для внутренней навигации – Ms. Javor (PBV Flanders)  
Объединение RIS приложений – Mr. Persoons (Tresco Navigation Systems – член группы Periskal)

## Вечер




**Пятница, Февраль 17, 2006**

Модератор - Ludwig Steinhuber – WSD South

### Совместный ужин (по приглашению Сербской делегации)

09:00 – 10:25



09:10 – 10:30  
09:10 – 09:30 (20 min)  
09:35 – 09:55 (20 min)  
10:00 – 10:20 (20 min)

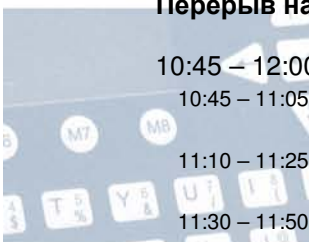
### Организационные вопросы

Сербская делегация

### ГИС Форум Дунай – Рабочий блок 5 (Инфраструктура)

HOMER – представление характерных участков в Германии – Mr. Walterfang (FVT Germany)  
Текущий статус IALA dGNSS рекомендаций и выполнение их в Германии – Mr. Wagner (WSD South)  
Точка зрения Австрии на dGNSS и результаты тестирования покрытия сигналов на Дунае – Mr. Amlacher (via donau)

## Перерыв на кофе



10:45 – 12:00  
10:45 – 11:05 (20 min)  
11:10 – 11:25 (15 min)  
11:30 – 11:50 (20 min)

### Извещения судоводителям

Представление Словакии - стандарта Извещения Судоводителям – Ms. Karpatyova (VUD)  
Представление Германии - стандарта Извещения Судоводителям – Mr. Braunroth (WSD South-West)  
Текущий статус стандарта Inland AIS – Ms. Kuiters (AVV)

12:00 – 12:30

### Заключительная дискуссия и принятие решений

